


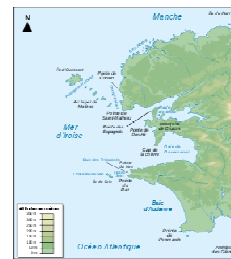
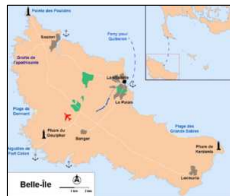
Les côtes françaises

Façade maritime	Localisation	Longueur
Mer du Nord	de la Belgique au cap Gris-nez	60 km
Manche	du cap Cris-nez à la pointe Saint-Mathieu	1 060 km
Océan Atlantique	de la pointe Saint-Mathieu à l'Espagne	615 km
Mer Méditerranée	de l'Espagne à l'Italie	1 385 km
	Corse	1 050 km
Combien y-a-t'il de longueur de côtes ? ⇒		4 170 km

- La longueur totale des côtes françaises est de **4 170 km**.

Les aspects du *littoral** français sont variés, remets ces mots à leur place :

- La côte rocheuse de la Bretagne est très découpée : de la baie du Mont-Saint-Michel à l'estuaire de la Loire,



c'est une suite d'*îles** (d'Ouessant à Belle-Île), de *presqu'îles** (de Crozon à Quiberon), de *caps** et de *baies**.

- Les côtes de la Méditerranée sont rocheuses à l'ouest (où les Pyrénées plongent dans la mer au cap Cerbère) et à l'est (le long des Alpes de Provence).



- Ces côtes rocheuses offrent des abris contre le vent et la mer. Mais d'un port à l'autre, les écueils (rochers au ras de l'eau) rendent la navigation très dangereuse.


- Basses et rectilignes, les côtes sableuses bordent les plaines, comme presque partout depuis l'estuaire de la Loire jusqu'à la frontière espagnole (côté Atlantique), tout comme le long de la plaine du Languedoc (coté Méditerranée).



- Sur ces rivages plats, le vent pousse le sable qui s'accumule en formant des *dunes** : la plus haute d'Europe est la dune du Pilat, dans les Landes, qui atteint 105 m !



- Ces côtes sableuses n'offrent pas d'abris pour les pêcheurs et les marins. Mais les longues plages font le bonheur des vacanciers...



- En Picardie et en Normandie, du cap Gris-Nez à la pointe de Barfleur, les hautes falaises du Bassin parisien dominant des plages de galets.

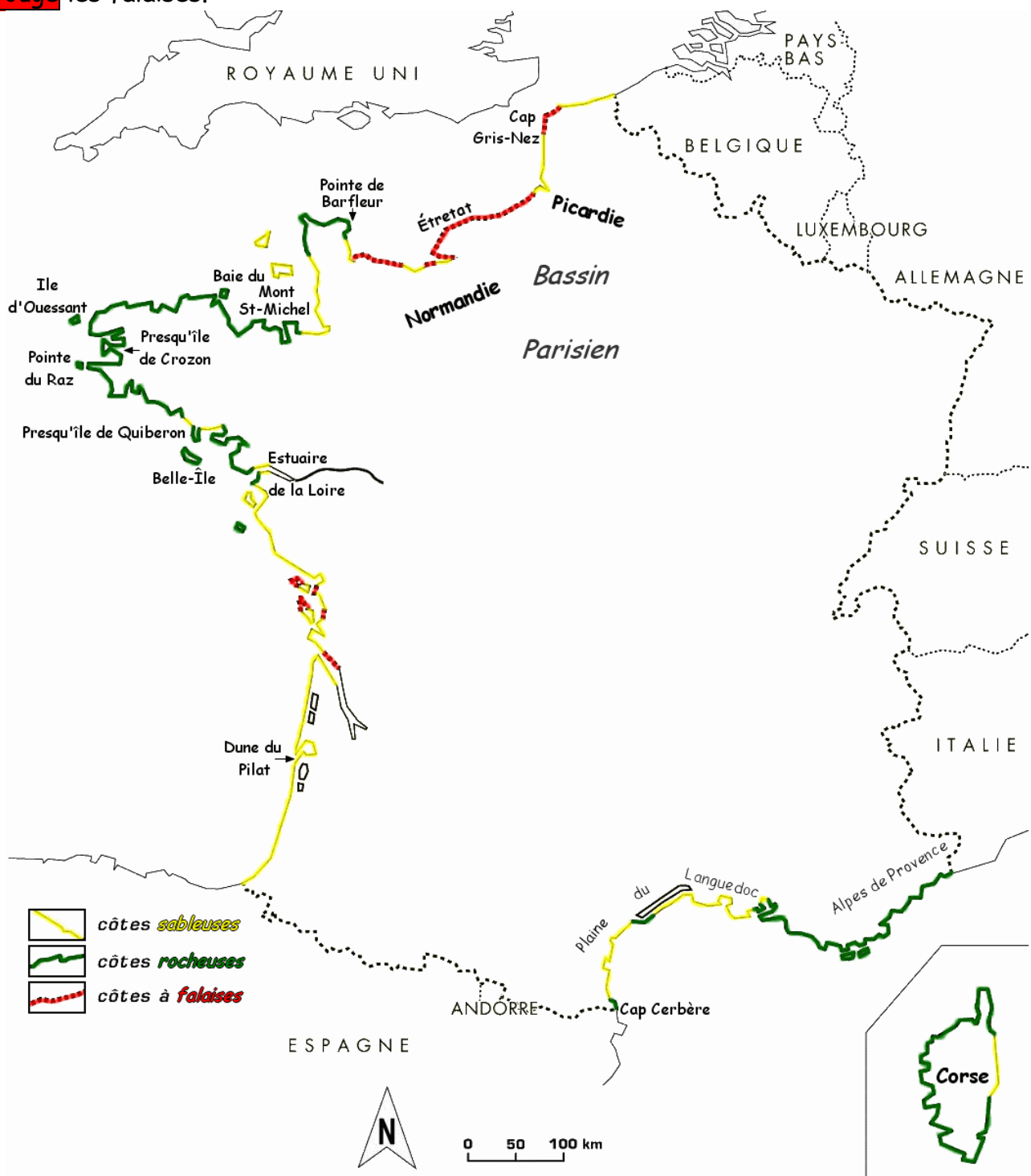
- Les parois à pic des **falaises** de craie blanche du pays de Caux peuvent prendre des formes impressionnantes d'arches et d'aiguilles, comme à Étretat qui doit son aspect aux effets de l'érosion de la mer sur cette roche tendre et friable.



On peut donc en conclure que le littoral est souvent très découpé le long des côtes rocheuses, et rectiligne le long des côtes basses.

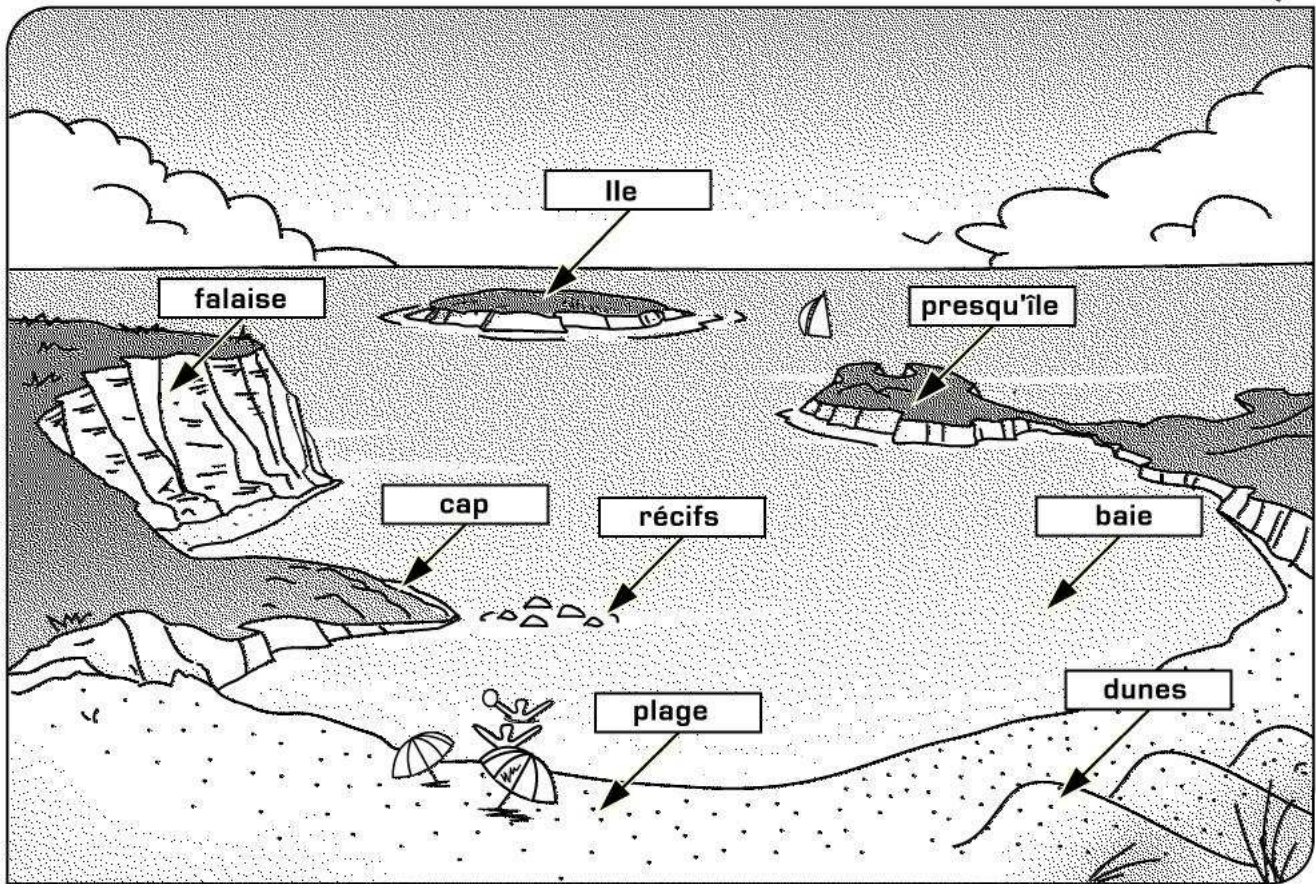
Replace sur la carte, les quatre mers qui bordent la France :
Mer du Nord, Manche, Océan Atlantique, Mer Méditerranée

Complète la légende et repasse en **jaune** les côtes sableuses, en **vert** les côtes rocheuses et en **rouge** les falaises.



En t'aidant du lexique ci-dessous, remplace ces termes dans le schéma :

Aspects du littoral



Lexique :

- **B**aie : étendue de mer presque entièrement entourée de terres.
- **C**ap : avancée du littoral dans une étendue d'eau.
- **D**une : relief composé de sable.
- **F**alaise : escarpement rocheux créé par l'érosion le long d'une côte.
- **Î**le : portion de terre entourée d'eau.
- **L**ittoral : bande de terre comprise entre une étendue maritime et le continent.
- **P**resqu'île : portion de terre entourée d'eau et reliée au continent par une bande de terre.

Sources :

- [Manuel Géographie cycle 3 Magnard - Mars 2003](#)
- Livre des Éditions Atlas - Atlas Junior La France
- Encyclopédie en ligne Wikipédia (photos) - [Logiciel Edidoc Géographie Cycle 3](#)

Prolongation :

- Possibilité d'un travail en groupe pour rechercher des informations sur les différents lieux indiqués sur la carte.